

ОПИСАНИЕ МЕСТОПОЛОЖЕНИЯ ГРАНИЦ

хутора Малое Звереве Владимировского сельского поселения Красносулинского района Ростовской области
(наименование объекта, местоположение границ которого описано (далее - объект))

Раздел 1

Сведения об объекте

Сведения об объекте		
№ п/п	Характеристики объекта	Описание характеристик
1	2	3
1	Местоположение объекта	346376, Ростовская обл, Красносулинский р-н, Владимировское с/п, Малое Звереве х
2	Площадь объекта +/- величина погрешности определения площади (Р+/- Дельта Р)	527 461,02 кв.м ± 25 кв.м
3	Иные характеристики объекта	—

Раздел 2

Сведения о местоположении границ объекта					
1. Система координат <u>МСК-61</u>					
2. Сведения о характерных точках границ объекта					
Обозначение характерных точек границ	Координаты, м		Метод определения координат характерной точки	Средняя квадратическая погрешность положения характерной точки (M _t), м	Описание обозначения точки на местности (при наличии)
	X	Y			
1	2	3	4	5	6
1	509159.55	2236547.17	Фотограмметрический метод	0.10	Закрепление отсутствует
2	509173.80	2236548.09	Фотограмметрический метод	0.10	Закрепление отсутствует
3	509188.05	2236549.54	Фотограмметрический метод	0.10	Закрепление отсутствует
4	509216.77	2236557.71	Фотограмметрический метод	0.10	Закрепление отсутствует
5	509266.52	2236556.90	Фотограмметрический метод	0.10	Закрепление отсутствует
6	509296.75	2236565.52	Фотограмметрический метод	0.10	Закрепление отсутствует
7	509344.84	2236577.51	Фотограмметрический метод	0.10	Закрепление отсутствует
8	509384.74	2236598.57	Фотограмметрический метод	0.10	Закрепление отсутствует
9	509422.71	2236614.88	Фотограмметрический метод	0.10	Закрепление отсутствует
10	509438.24	2236637.15	Фотограмметрический метод	0.10	Закрепление отсутствует
11	509467.32	2236678.83	Фотограмметрический метод	0.10	Закрепление отсутствует
12	509472.74	2236678.74	Фотограмметрический метод	0.10	Закрепление отсутствует
13	509479.87	2236685.57	Фотограмметрический метод	0.10	Закрепление отсутствует
14	509497.49	2236716.22	Фотограмметрический метод	0.10	Закрепление отсутствует
15	509516.87	2236760.01	Фотограмметрический метод	0.10	Закрепление отсутствует
16	509483.10	2236774.45	Фотограмметрический метод	0.10	Закрепление отсутствует
17	509466.94	2236803.00	Фотограмметрический метод	0.10	Закрепление отсутствует
18	509470.17	2236816.73	Фотограмметрический метод	0.10	Закрепление отсутствует
19	509427.62	2236863.06	Фотограмметрический метод	0.10	Закрепление отсутствует
20	509415.23	2236926.35	Фотограмметрический метод	0.10	Закрепление отсутствует
21	509381.83	2236983.45	Фотограмметрический метод	0.10	Закрепление отсутствует
22	509358.13	2236983.99	Фотограмметрический метод	0.10	Закрепление отсутствует
23	509329.58	2237014.16	Фотограмметрический метод	0.10	Закрепление отсутствует
24	509297.26	2237018.47	Фотограмметрический метод	0.10	Закрепление отсутствует
25	509288.91	2237029.51	Фотограмметрический метод	0.10	Закрепление отсутствует

26	509239.89	2237009.04	Фотограмметрический метод	0.10	Закрепление отсутствует
27	509229.14	2237030.21	Фотограмметрический метод	0.10	Закрепление отсутствует
28	509190.60	2237082.84	Фотограмметрический метод	0.10	Закрепление отсутствует
29	509192.48	2237132.67	Фотограмметрический метод	0.10	Закрепление отсутствует
30	509209.72	2237156.64	Фотограмметрический метод	0.10	Закрепление отсутствует
31	509212.68	2237232.33	Фотограмметрический метод	0.10	Закрепление отсутствует
32	509141.31	2237242.29	Фотограмметрический метод	0.10	Закрепление отсутствует
33	509129.19	2237263.30	Фотограмметрический метод	0.10	Закрепление отсутствует
34	509114.11	2237316.09	Фотограмметрический метод	0.10	Закрепление отсутствует
35	509101.99	2237337.64	Фотограмметрический метод	0.10	Закрепление отсутствует
36	509118.95	2237361.88	Фотограмметрический метод	0.10	Закрепление отсутствует
37	509103.87	2237381.81	Фотограмметрический метод	0.10	Закрепление отсутствует
38	509090.13	2237382.08	Фотограмметрический метод	0.10	Закрепление отсутствует
39	509082.86	2237395.28	Фотограмметрический метод	0.10	Закрепление отсутствует
40	509058.08	2237398.24	Фотограмметрический метод	0.10	Закрепление отсутствует
41	509039.50	2237406.86	Фотограмметрический метод	0.10	Закрепление отсутствует
42	509007.18	2237436.22	Фотограмметрический метод	0.10	Закрепление отсутствует
43	508990.75	2237430.29	Фотограмметрический метод	0.10	Закрепление отсутствует
44	508971.09	2237456.15	Фотограмметрический метод	0.10	Закрепление отсутствует
45	508980.24	2237473.39	Фотограмметрический метод	0.10	Закрепление отсутствует
46	508967.05	2237499.24	Фотограмметрический метод	0.10	Закрепление отсутствует
47	508969.47	2237527.52	Фотограмметрический метод	0.10	Закрепление отсутствует
48	508981.59	2237549.88	Фотограмметрический метод	0.10	Закрепление отсутствует
49	508980.78	2237562.81	Фотограмметрический метод	0.10	Закрепление отсутствует
50	508967.32	2237585.16	Фотограмметрический метод	0.10	Закрепление отсутствует
51	508957.62	2237618.02	Фотограмметрический метод	0.10	Закрепление отсутствует
52	508939.23	2237647.66	Фотограмметрический метод	0.10	Закрепление отсутствует
53	508923.36	2237678.68	Фотограмметрический метод	0.10	Закрепление отсутствует
54	508914.94	2237691.19	Фотограмметрический метод	0.10	Закрепление отсутствует
55	508901.60	2237706.52	Фотограмметрический метод	0.10	Закрепление отсутствует
56	508832.60	2237764.48	Фотограмметрический метод	0.10	Закрепление отсутствует
57	508768.60	2237842.10	Фотограмметрический метод	0.10	Закрепление отсутствует
58	508745.30	2237880.63	Фотограмметрический метод	0.10	Закрепление отсутствует
59	508739.00	2237905.77	Фотограмметрический метод	0.10	Закрепление отсутствует

60	508737.20	2237919.98	Фотограмметрический метод	0.10	Закрепление отсутствует
61	508730.05	2237931.98	Фотограмметрический метод	0.10	Закрепление отсутствует
62	508699.10	2237943.90	Фотограмметрический метод	0.10	Закрепление отсутствует
63	508671.55	2237973.55	Фотограмметрический метод	0.10	Закрепление отсутствует
64	508665.70	2237987.71	Фотограмметрический метод	0.10	Закрепление отсутствует
65	508657.95	2238000.08	Фотограмметрический метод	0.10	Закрепление отсутствует
66	508640.75	2238018.71	Фотограмметрический метод	0.10	Закрепление отсутствует
67	508630.18	2238030.10	Фотограмметрический метод	0.10	Закрепление отсутствует
68	508610.90	2238028.23	Фотограмметрический метод	0.10	Закрепление отсутствует
69	508603.75	2238027.05	Фотограмметрический метод	0.10	Закрепление отсутствует
70	508581.05	2238013.20	Фотограмметрический метод	0.10	Закрепление отсутствует
71	508543.68	2237984.56	Фотограмметрический метод	0.10	Закрепление отсутствует
72	508548.05	2237968.75	Фотограмметрический метод	0.10	Закрепление отсутствует
73	508553.30	2237954.15	Фотограмметрический метод	0.10	Закрепление отсутствует
74	508565.95	2237925.69	Фотограмметрический метод	0.10	Закрепление отсутствует
75	508593.20	2237869.01	Фотограмметрический метод	0.10	Закрепление отсутствует
76	508597.80	2237861.54	Фотограмметрический метод	0.10	Закрепление отсутствует
77	508604.50	2237850.68	Фотограмметрический метод	0.10	Закрепление отсутствует
78	508632.64	2237813.92	Фотограмметрический метод	0.10	Закрепление отсутствует
79	508722.72	2237720.64	Фотограмметрический метод	0.10	Закрепление отсутствует
80	508673.75	2237704.45	Фотограмметрический метод	0.10	Закрепление отсутствует
81	508656.45	2237687.46	Фотограмметрический метод	0.10	Закрепление отсутствует
82	508654.45	2237684.06	Фотограмметрический метод	0.10	Закрепление отсутствует
83	508638.85	2237653.94	Фотограмметрический метод	0.10	Закрепление отсутствует
84	508635.75	2237642.17	Фотограмметрический метод	0.10	Закрепление отсутствует
85	508635.85	2237640.64	Фотограмметрический метод	0.10	Закрепление отсутствует
86	508636.35	2237631.58	Фотограмметрический метод	0.10	Закрепление отсутствует
87	508637.20	2237629.08	Фотограмметрический метод	0.10	Закрепление отсутствует
88	508643.50	2237611.06	Фотограмметрический метод	0.10	Закрепление отсутствует
89	508644.40	2237607.62	Фотограмметрический метод	0.10	Закрепление отсутствует
90	508652.75	2237576.78	Фотограмметрический метод	0.10	Закрепление отсутствует
91	508653.45	2237573.23	Фотограмметрический метод	0.10	Закрепление отсутствует
92	508661.85	2237531.23	Фотограмметрический метод	0.10	Закрепление отсутствует
93	508661.95	2237529.91	Фотограмметрический метод	0.10	Закрепление отсутствует

94	508663.60	2237507.54	Фотограмметрический метод	0.10	Закрепление отсутствует
95	508663.70	2237507.12	Фотограмметрический метод	0.10	Закрепление отсутствует
96	508671.30	2237475.11	Фотограмметрический метод	0.10	Закрепление отсутствует
97	508671.40	2237474.91	Фотограмметрический метод	0.10	Закрепление отсутствует
98	508675.40	2237469.42	Фотограмметрический метод	0.10	Закрепление отсутствует
99	508675.55	2237469.25	Фотограмметрический метод	0.10	Закрепление отсутствует
100	508683.60	2237460.23	Фотограмметрический метод	0.10	Закрепление отсутствует
101	508684.05	2237459.71	Фотограмметрический метод	0.10	Закрепление отсутствует
102	508728.55	2237432.66	Фотограмметрический метод	0.10	Закрепление отсутствует
103	508732.55	2237428.56	Фотограмметрический метод	0.10	Закрепление отсутствует
104	508733.05	2237427.99	Фотограмметрический метод	0.10	Закрепление отсутствует
105	508736.15	2237418.87	Фотограмметрический метод	0.10	Закрепление отсутствует
106	508754.56	2237399.10	Фотограмметрический метод	0.10	Закрепление отсутствует
107	508816.39	2237355.35	Фотограмметрический метод	0.10	Закрепление отсутствует
108	508802.95	2237332.13	Фотограмметрический метод	0.10	Закрепление отсутствует
109	508783.15	2237305.74	Фотограмметрический метод	0.10	Закрепление отсутствует
110	508766.29	2237277.63	Фотограмметрический метод	0.10	Закрепление отсутствует
111	508804.86	2237246.59	Фотограмметрический метод	0.10	Закрепление отсутствует
112	508804.89	2237224.77	Фотограмметрический метод	0.10	Закрепление отсутствует
113	508779.33	2237197.18	Фотограмметрический метод	0.10	Закрепление отсутствует
114	508756.71	2237181.65	Фотограмметрический метод	0.10	Закрепление отсутствует
115	508733.47	2237156.16	Фотограмметрический метод	0.10	Закрепление отсутствует
116	508711.95	2237138.06	Фотограмметрический метод	0.10	Закрепление отсутствует
117	508683.32	2237113.96	Фотограмметрический метод	0.10	Закрепление отсутствует
118	508738.20	2237074.02	Фотограмметрический метод	0.10	Закрепление отсутствует
119	508774.61	2237013.75	Фотограмметрический метод	0.10	Закрепление отсутствует
120	508825.01	2236955.72	Фотограмметрический метод	0.10	Закрепление отсутствует
121	508862.63	2236892.60	Фотограмметрический метод	0.10	Закрепление отсутствует
122	508869.62	2236874.26	Фотограмметрический метод	0.10	Закрепление отсутствует
123	508843.81	2236840.96	Фотограмметрический метод	0.10	Закрепление отсутствует
124	508903.43	2236769.83	Фотограмметрический метод	0.10	Закрепление отсутствует
125	508912.25	2236765.75	Фотограмметрический метод	0.10	Закрепление отсутствует
126	508921.93	2236758.99	Фотограмметрический метод	0.10	Закрепление отсутствует
127	508935.89	2236747.84	Фотограмметрический метод	0.10	Закрепление отсутствует

128	508942.31	2236741.86	Фотограмметрический метод	0.10	Закрепление отсутствует
129	508991.31	2236685.77	Фотограмметрический метод	0.10	Закрепление отсутствует
130	509013.94	2236661.24	Фотограмметрический метод	0.10	Закрепление отсутствует
131	509035.14	2236638.09	Фотограмметрический метод	0.10	Закрепление отсутствует
132	509050.59	2236622.10	Фотограмметрический метод	0.10	Закрепление отсутствует
133	509085.35	2236585.33	Фотограмметрический метод	0.10	Закрепление отсутствует
134	509089.38	2236579.53	Фотограмметрический метод	0.10	Закрепление отсутствует
135	509120.50	2236557.10	Фотограмметрический метод	0.10	Закрепление отсутствует
136	509140.75	2236549.79	Фотограмметрический метод	0.10	Закрепление отсутствует
1	509159.55	2236547.17	Фотограмметрический метод	0.10	Закрепление отсутствует

3. Сведения о характерных точках части (частей) границы объекта

Обозначение характерных точек части границы	Координаты, м		Метод определения координат характерной точки	Средняя квадратическая погрешность положения характерной точки (M _t), м	Описание обозначения точки на местности (при наличии)
	X	Y			
1	2	3	4	5	6
–	–	–	–	–	–

[illegible]

[illegible]


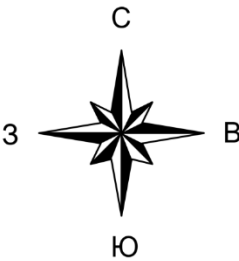
107	108	проходит по северной границе кладбища в ЮЗ направлении
108	109	проходит по северной границе кладбища в ЮЗ направлении
109	110	проходит по северной границе кладбища в ЮЗ направлении
110	111	проходит по степной растительности в СЗ направлении
111	112	проходит по степной растительности в ЮЗ направлении
112	113	проходит по степной растительности в ЮЗ направлении
113	114	проходит по степной растительности в ЮЗ направлении
114	115	проходит по степной растительности в ЮЗ направлении
115	116	проходит по степной растительности в ЮЗ направлении
116	117	проходит по степной растительности в ЮЗ направлении
117	118	проходит по степной растительности, пересекая полевую дорогу в СЗ направлении
118	119	проходит по грунтовой дороге в СЗ направлении
119	120	проходит по грунтовой дороге в СЗ направлении
120	121	проходит по грунтовой дороге в СЗ направлении
121	122	проходит по грунтовой дороге в СЗ направлении
122	123	проходит по степной растительности в ЮЗ направлении
123	124	проходит по степной растительности в СЗ направлении
124	125	проходит по грунтовой дороге в СЗ направлении
125	126	проходит по грунтовой дороге в СЗ направлении
126	127	проходит по грунтовой дороге в СЗ направлении
127	128	проходит по грунтовой дороге в СЗ направлении
128	129	проходит по грунтовой дороге в СЗ направлении
129	130	проходит по грунтовой дороге в СЗ направлении
130	131	проходит по грунтовой дороге в СЗ направлении
131	132	проходит по грунтовой дороге в СЗ направлении
132	133	проходит по грунтовой дороге в СЗ направлении
133	134	проходит по грунтовой дороге в СЗ направлении
134	135	проходит по грунтовой дороге в СЗ направлении
135	136	проходит по грунтовой дороге в СЗ направлении
136	1	проходит по грунтовой дороге в СЗ направлении

Раздел 3



Сведения о местоположении измененных (уточненных) границ объекта							
1. Система координат <u>МСК-61</u>							
2. Сведения о характерных точках границ объекта							
Обозначение характерных точек границ	Существующие координаты, м		Измененные (уточненные) координаты, м		Метод определения координат характерной точки	Средняя квадратическая погрешность положения характерной точки (Mt), м	Описание обозначения точки на местности (при наличии)
1	2	3	4	5	6	7	8
–	–	–	–	–	–	–	–
3. Сведения о характерных точках части (частей) границы объекта							
–	–	–	–	–	–	–	–

ОПИСАНИЕ МЕСТОПОЛОЖЕНИЯ
границы хутора Малое Зверевое Владимировского сельского поселения
Красносулинского муниципального района Ростовской области

План границ объекта



Условные обозначения:

-  - граница населенного пункта
-  1 - характерная точка границы с порядковым номером

Масштаб 1:5000

Подпись _____ Подрезов П.И. Дата “ __ ” ____ 20 __ г.

Место для оттиска печати лица,
составившего описание местоположения границ объекта