Администрация
Красносулинского района
Ростовской области

Управление земельно-имущественных отношений
и муниципального заказа Красносулинского района

РАСПОРЯЖЕНИЕ

03.04.2025 № 97
г. Красный Сулин

Об установлении публичного сервитута

В соответствии со статьей 23 главы IV, главой V.7 Земельного кодекса Российской Федерации, статьей 3.6 Федерального закона Российской Федерации от 25.10.2001 № 137-ФЗ «О введении в действие Земельного кодекса Российской Федерации», рассмотрев ходатайство Публичного акционерного общества «Россети ЮГ» об установлении публичного сервитута в целях эксплуатации электросетевого хозяйства, их неотъемлемых технологических частей «ВЛ-10 кВ от сущ. оп. № 23 ВЛ-10 кВ Дружба ПС С-5. Опоры № 1-124. в т.ч. КТП № 19» и предоставленные им документы, руководствуясь постановлением Администрации Красносулинского района от 16.08.2021 №1133 «О наделении Управления земельно-имущественных отношений и муниципального заказа Красносулинского района полномочиями по принятию решений об установлении публичных сервитутов», Положением об Управлении земельно-имущественных отношений и муниципального заказа Красносулинского района, -

1. Установить публичный сервитут сроком на 49 лет в отношении земельных участков, указанных в приложении № 1 к настоящему распоряжению, в целях эксплуатации электросетевого хозяйства, их неотъемлемых технологических частей частей «ВЛ-10 кВ от сущ. оп. № 23 ВЛ-10 кВ Дружба ПС С-5. Опоры № 1-124. в т.ч. КТП № 19» (далее – публичный сервитут).

2. Утвердить границы публичного сервитута согласно приложению № 2 к настоящему распоряжению.

3. Определить, что срок, в течение которого использование земельных участков согласно приложению № 1 к настоящему распоряжению и (или) расположенных на нем объектов недвижимого имущества в соответствии с их разрешенным использованием будет невозможно или существенно затруднено в связи с осуществлением публичного сервитута:

на период предотвращения или устранения аварийных ситуаций;

при капитальном ремонте объектов электросетевого хозяйства, который производится с предварительным уведомлением собственников (землепользователей, землевладельцев, арендаторов) земельных участков один раз в 12 лет (продолжительность не превышает три месяца для земельных участков, предназначенных для жилищного строительства (в том числе индивидуального жилищного строительства), ведения личного подсобного хозяйства, садоводства, огородничества; не превышает один год – в отношении иных земельных участков).

4. Определить, что график проведения работ при осуществлении деятельности, для обеспечения которой установлен публичный сервитут в отношении земельных участков, находящихся в государственной или муниципальной собственности и не предоставленных гражданам или юридическим лицам, устанавливается Публичным акционерным обществом «Россети Юг» ежегодно с 1 января по 31 декабря.

5. Порядок установления зон с особыми условиями использования территорий и содержание ограничений прав на земельные участки в границах таких зон установлен постановлениями Правительства Российской Федерации от 24.02.2009 № 160 «О порядке установления охранных зон объектов электросетевого хозяйства и особых условий использования земельных участков, расположенных в границах таких зон», от 26.08.2013 № 736 «О некоторых вопросах установления охранных зон объектов электросетевого хозяйства».

Границы публичного сервитута должны соответствовать границам охранных зон.

6. Плата за публичный сервитут в отношении земельного участка, находящегося в государственной или муниципальной собственности, и не обремененного правами третьих лиц, устанавливается в размере 0,1 процента кадастровой стоимости земельного участка, обремененного сервитутом, за весь срок сервитута.

Плата за публичный сервитут рассчитывается пропорционально площади земельного участка и (или) земель в установленных границах сервитута, которая вносится обладателем публичного сервитута единовременным платежом не позднее шести месяцев со дня принятия решения об установлении публичного сервитута.

Плата за публичный сервитут в отношении земельных участков, находящихся в частной собственности или находящихся в государственной или муниципальной собственности и предоставленных гражданам или юридическим лицам, определяется в соответствии с Федеральным законом «Об оценочной деятельности в Российской Федерации» и методическими рекомендациями, утверждаемыми федеральным органом исполнительной власти, осуществляющим функции по выработке государственной политики и нормативно-правовому регулированию в сфере земельных отношений.

7. Публичному акционерному обществу «Россети Юг» обеспечить приведение земельных участков, указанных в приложении № 1 к настоящему распоряжению, в состояние, пригодное для их использования в соответствии с видом разрешенного использования, в сроки, предусмотренные пунктом 8 статьи 39.50 Земельного кодекса Российской Федерации.

8. Рекомендовать Публичному акционерному обществу «Россети Юг» уведомлять Управление земельно-имущественных отношений и муниципального заказа Красносулинского района об изменениях характеристик объекта электросетевого хозяйства частей («ВЛ-10 кВ от сущ. оп. № 23 ВЛ-10 кВ Дружба ПС С-5. Опоры № 1-124. в т.ч. КТП № 19») и их неотъемлемых технологических частей, оказывающих влияние на изменение границ охранной зоны данного объекта, в течение 30 дней с даты внесения таких изменений в сведения Единого государственного реестра недвижимости.

9. Управлению земельно-имущественных отношений и муниципального заказа Красносулинского района в установленном законом порядке обеспечить:

опубликование распоряжения об установлении публичного сервитута на официальном сайте Администрации Красносулинского района;

опубликование распоряжения об установлении публичного сервитута (за исключением приложений к нему) в порядке, установленном для официального опубликования (обнародования) муниципальных правовых актов уставом поселения (муниципального района в случае, если земельные участки и (или) земли, в отношении которых установлен публичный сервитут, расположены на межселенной территории) по месту нахождения земельных участков, в отношении которых установлен публичный сервитут;

направление копии распоряжения об установлении публичного сервитута в Красносулинский отдел управления Федеральной службы государственной регистрации, кадастра и картографии по Ростовской области;

направление Публичному акционерному обществу «Россети Юг» копии настоящего распоряжения и сведений о лицах, являющихся правообладателями земельных участков, сведений о лицах, подавших заявления об учете их прав (обременений прав) на земельные участки, способах связи с ними, копии документов, подтверждающих права указанных лиц на земельные участки.

10. Публичный сервитут считается установленным со дня внесения сведений о нем в Единый государственный реестр недвижимости.

вс 11. Контроль за исполнением настоящего распоряжения возложить на Управление земельно-имущественных отношений и муниципального заказа Красносулинского района (Гапотченко Е.Н.)

Заместитель начальника Управления
земельно-имущественных отношений
и муниципального заказа
Красносулинского района Н.В. Кияненко

Приложение №1
к распоряжению
Управления земельно-
имущественных отношений и
муниципального заказа
Красносулинского района
от 03.04.2025 № 97

ПЕРЕЧЕНЬ
земельных участков, в отношении
которых устанавливается публичный сервитут

№п/п	кадастровый номер ЗУ	ЕЗП	адрес
1	61:18:0600014:781		Граница земельного участка многоконтурная. Кол-во контуров-15. Ростовская обл., р-н Красносулинский, с/п Владимировское, 190 м на север от ст. Владимировская
2	61:18:0600014:771		Ростовская обл., р-н Красносулинский, с/п Владимировская, ст-ца Владимировская, в 45 м севернее от дома 48 по ул. Ленина
3	61:18:0600014:767		Граница земельного участка многоконтурная. Кол-во контуров-3. Ростовская обл., р-н Красносулинский, СПК «Дружба», р.у. №11-16; 1-3; 24-34; 36;21;55; 50; 49; 48; 79-81; 40.
4	61:18:0600014:758		Ростовская обл., р-н Красносулинский, Владимировское сельское поселение, ст-ца Владимировская, 190 м на север от ул. Ленина, 55, кв. 2
5	61:18:0600014:755		Ростовская обл., р-н Красносулинский, с/п Владимировское, ст-ца Владимировская, 260 м на север от ул. Ленина, 55, кв. 2
6	61:18:0600014:74	61:18:0600014:90	Ростовская обл., р-н Красносулинский, СПК «Дружба», р.у. № 11-16; 1-3; 24-34; 36; 21; 55; 50; 49; 48; 79-81; 40
7	61:18:0600014:73	61:18:0600014:90	Ростовская обл., р-н Красносулинский, СПК «Дружба», р.у. № 11-16; 1-3; 24-34; 36; 21; 55; 50; 49; 48; 79-81; 40.
8	61:18:0600014:788		Граница земельного участка многоконтурная. Кол-во контуров-2. Ростовская обл., р-н Красносулинский, на землях СПК «Дружба», в 1,6 км на северо-запад от ст. Владимировская.
9	61:18:0600014:520		Ростовская обл., р-н Красносулинский, Владимировское сельское поселение, в 50 м на север от ст. Владимировская .
10	61:18:0600014:486		Граница земельного участка многоконтурная. Кол-во контуров-2. Ростовская область, р-н Красносулинский, 3,6 км на юго-восток от х. Русско-Прохоровский и 4,46 км на северо-восток от ст. Владимировская.
11	61:18:0600014:483		Граница земельного участка многоконтурная. Кол-во контуров-2. Ростовская область, р-н Красносулинский, 3,11 км на юго-запад от х. Русско-Прохоровский и 2,05 км на север от ст. Владимировская.
12	61:18:0600014:479		Граница земельного участка многоконтурная. Кол-во контуров-2. Ростовская область, р-н Красносулинский, 3 км на юго-восток от х. Русско-Прохоровский и 2,3 км на северо-восток от ст. Владимировская
13	61:18:0600014:430		Ростовская область, р-н Красносулинский, с/п Владимировское, в 3,0 км на юго-восток от х. Русско-Прохоровский
14	61:18:0600014:420		Граница земельного участка многоконтурная. Кол-во контуров-2. Ростовская область, р-н Красносулинский, ст. Владимировская
15	61:18:0600014:393	61:18:0000000:36	Ростовская область, Красносулинский район, автомагистраль М-4 «Дон» км 944+380-км 955+150 и км 967+1040-км 997+1020
16	61:18:0600014:384		Ростовская обл. р-н Красносулинский, СПК «Дружба» р.у. № 11-16; 1-3; 24-34; 36; 21; 55; 50; 49; 48; 79-81; 40; 41; 23; 72; 74; 6-9; пастбище р.у. № 2-4; 7
17	61:18:0600014:194	61:18:0000000:44	Ростовская обл. р-н Красносулинский, СПК «Табунщиковский», СПК «Русь»
18	61:18:0000000:8388		Граница земельного участка многоконтурная. Кол-во контуров-7. Ростовская область, р-н Красносулинский, колхоз «Дружба»
19	61:18:0000000:8862		Граница земельного участка многоконтурная. Кол-во контуров-123. Ростовская область, р-н Красносулинский,

Заместитель начальника Управления
земельно-имущественных отношений
и муниципального заказа
Красносулинского района Н.В. Кияненко

Приложение №2
к распоряжению
Управления земельно-
имущественных отношений и
муниципального заказа
Красносулинского района
от 03.04.2025 № 97

ГРАНИЦЫ
публичного сервитута

1. Чертеж границ публичного сервитута

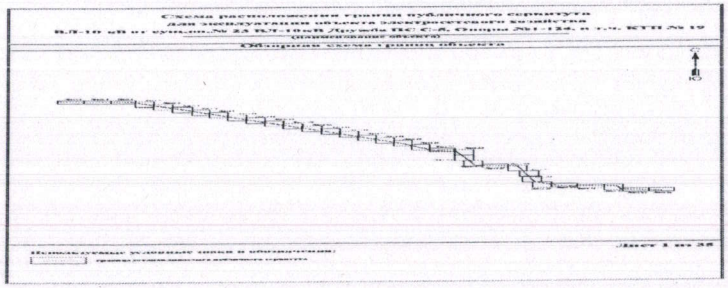

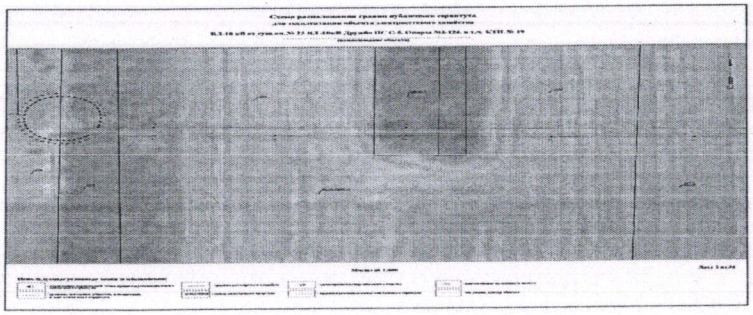

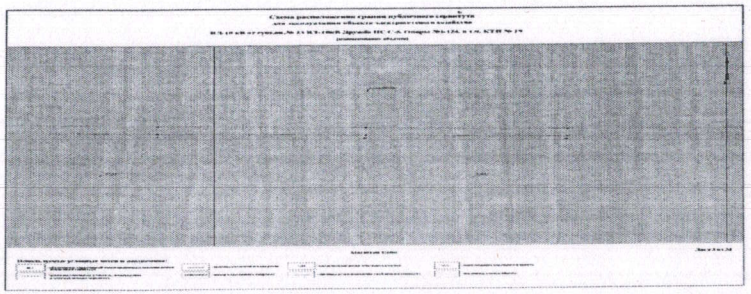

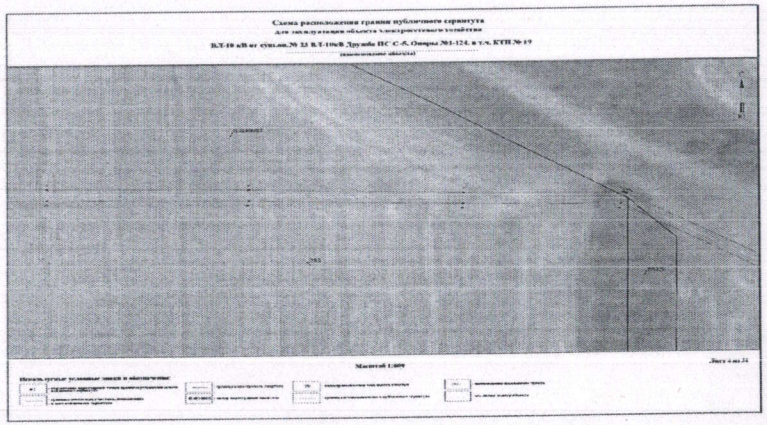

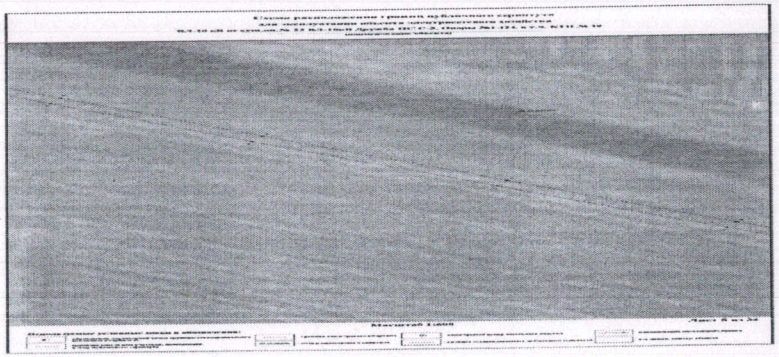

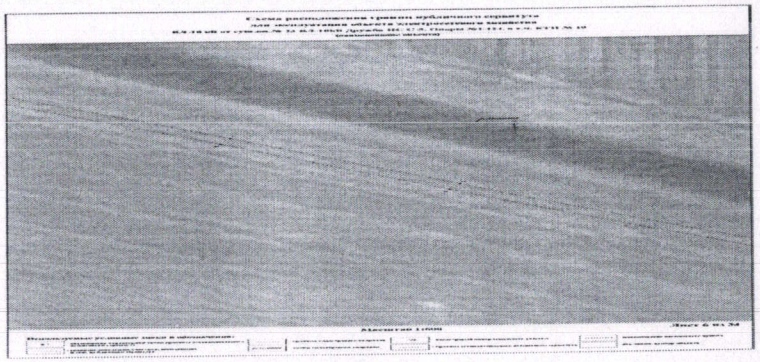

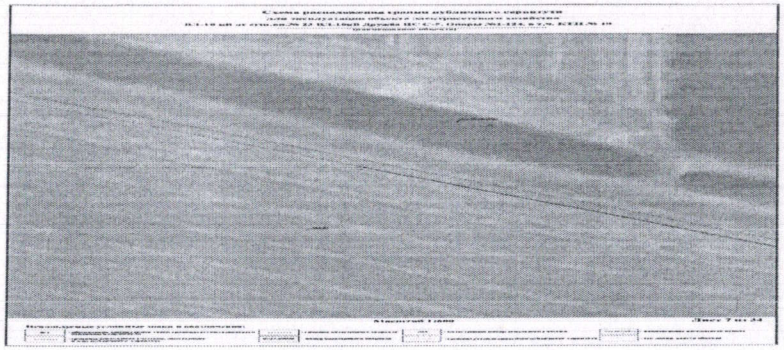

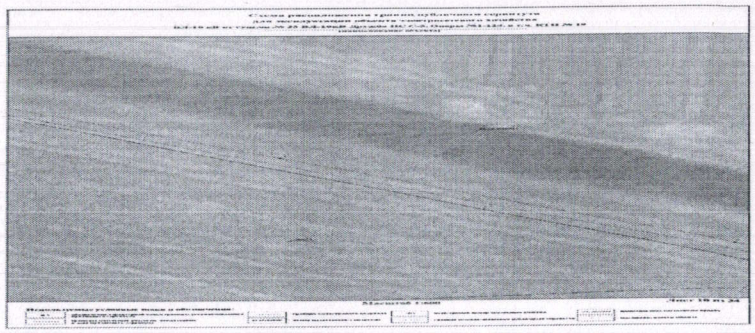

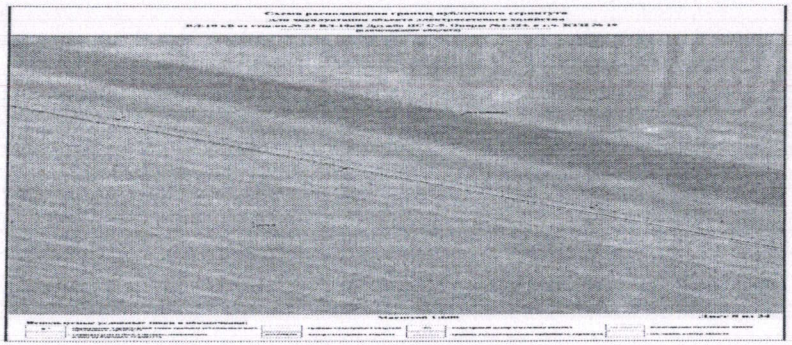



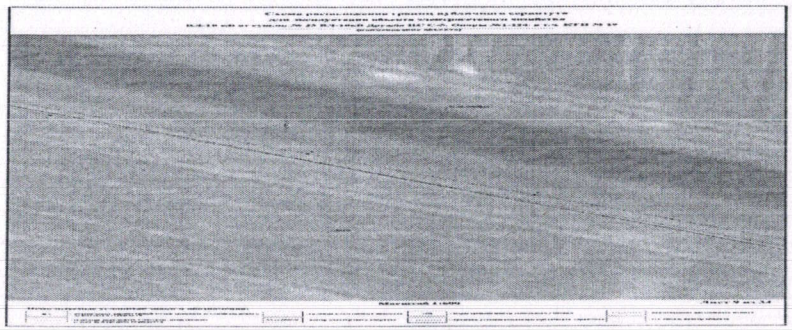

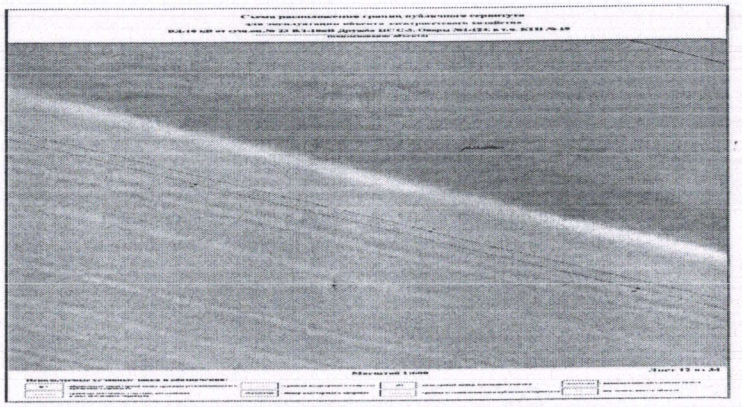

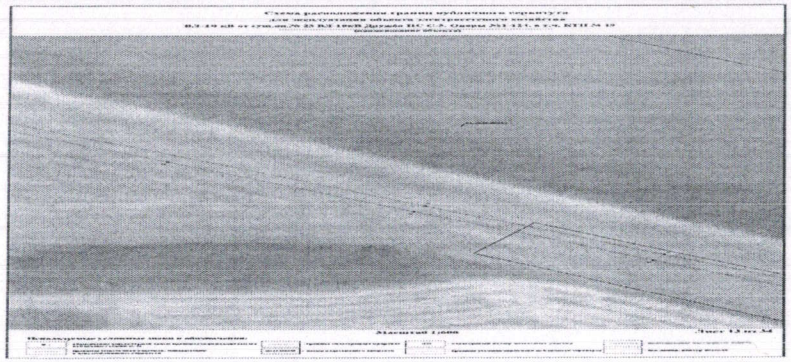
Схема расположения границ публичного сервитута
для эксплуатации объекта электрического хозяйства
Масштаб 1:600
Лист 13 из 34

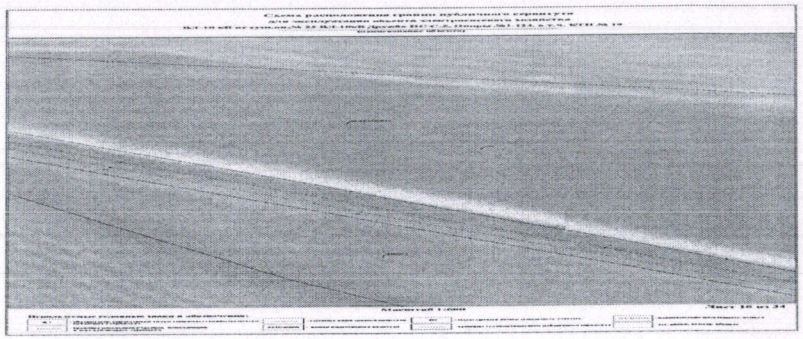
Схема расположения границ публичного сервитута
для эксплуатации объекта электрического хозяйства
Масштаб 1:600
Лист 16 из 34


Схема расположения границ публичного сервитута
для эксплуатации объекта электрического хозяйства
Масштаб 1:600
Лист 14 из 34

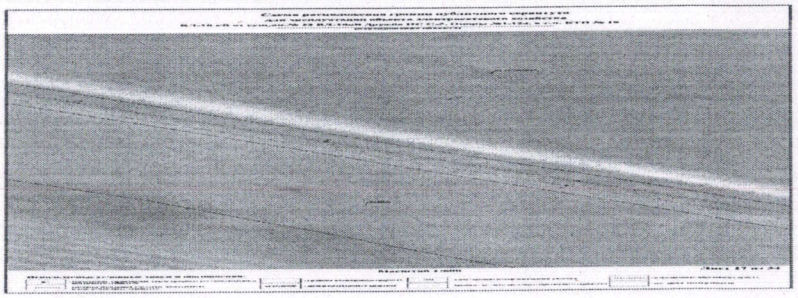
Схема расположения границ публичного сервитута
для эксплуатации объекта электрического хозяйства
Масштаб 1:600
Лист 17 из 34

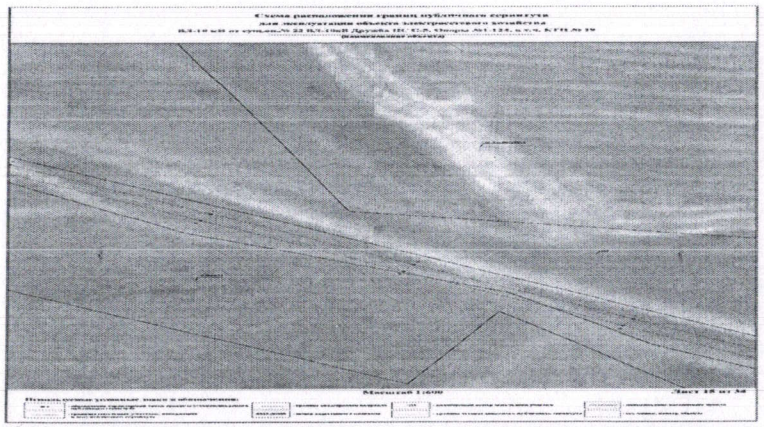
Схема расположения границ публичного сервитута
для эксплуатации объекта электрического хозяйства
Масштаб 1:600
Лист 15 из 34

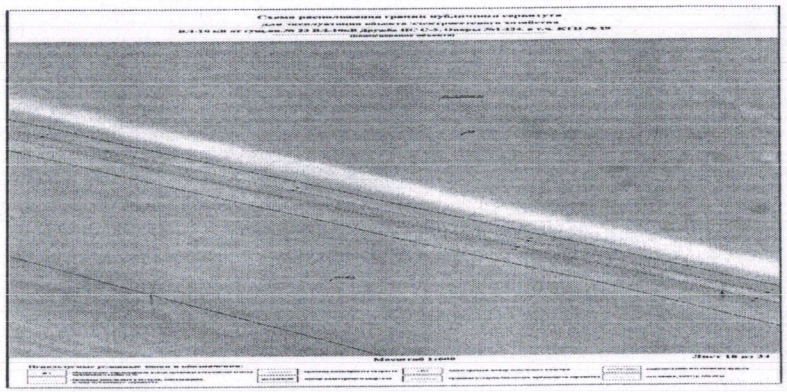
Схема расположения границ публичного сервитута
для эксплуатации объекта электрического хозяйства
Масштаб 1:600
Лист 18 из 34

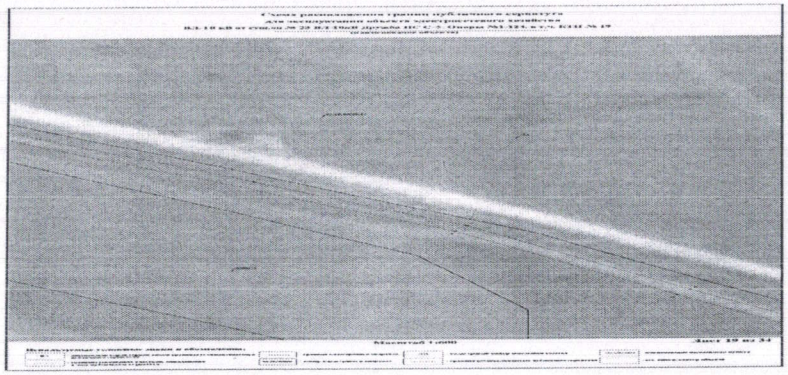
Схема расположения границ публичного сервитута
для эксплуатации объекта электросетевого хозяйства
ВЛ-10 кВ от сущ.оп.№ 22 ВЛ-10кВ Дружба ПС С-5, Опора №1-124, в т.ч. КТП № 19
(наименование объекта)
Масштаб 1:600
Лист 29 из 34

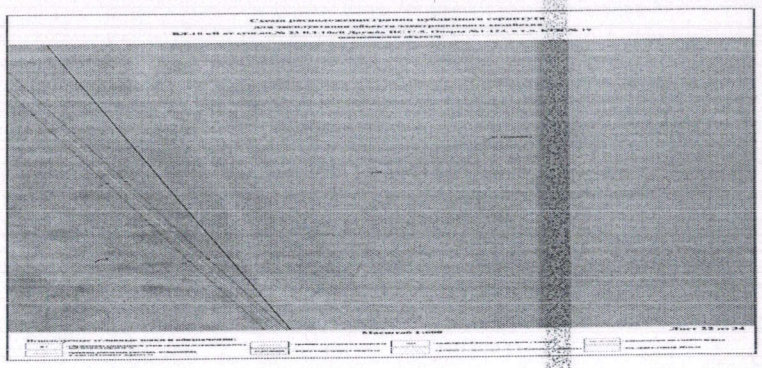
Схема расположения границ публичного сервитута
для эксплуатации объекта электросетевого хозяйства
ВЛ-10 кВ от сущ.оп.№ 22 ВЛ-10кВ Дружба ПС С-5, Опора №1-124, в т.ч. КТП № 19
(наименование объекта)
Масштаб 1:600
Лист 32 из 34

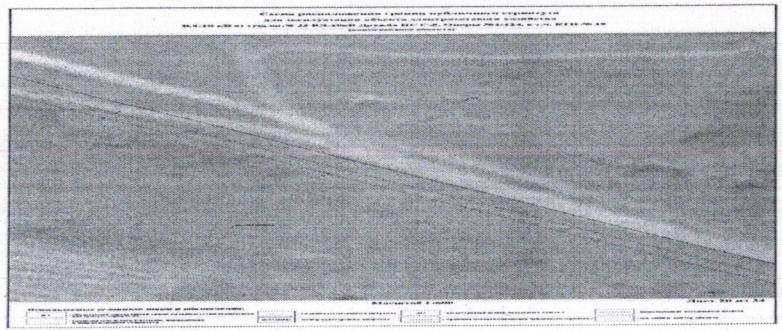
Схема расположения границ публичного сервитута
для эксплуатации объекта электросетевого хозяйства
ВЛ-10 кВ от сущ.оп.№ 22 ВЛ-10кВ Дружба ПС С-5, Опора №1-124, в т.ч. КТП № 19
(наименование объекта)
Масштаб 1:600
Лист 30 из 34

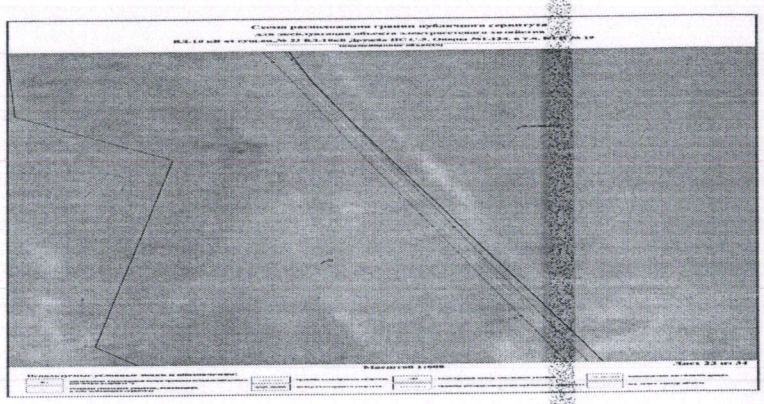
Схема расположения границ публичного сервитута
для эксплуатации объекта электросетевого хозяйства
ВЛ-10 кВ от сущ.оп.№ 22 ВЛ-10кВ Дружба ПС С-5, Опора №1-124, в т.ч. КТП № 19
(наименование объекта)
Масштаб 1:600
Лист 33 из 34

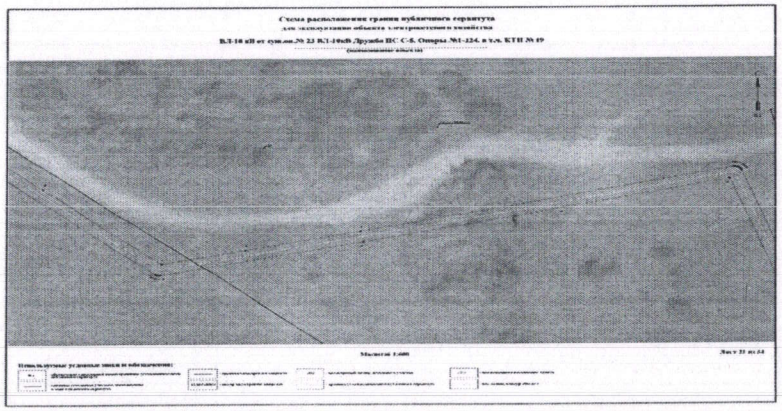
Схема расположения границ публичного сервитута
для эксплуатации объекта электросетевого хозяйства
ВЛ-10 кВ от сущ.оп.№ 22 ВЛ-10кВ Дружба ПС С-5, Опора №1-124, в т.ч. КТП № 19
(наименование объекта)
Масштаб 1:600
Лист 31 из 34

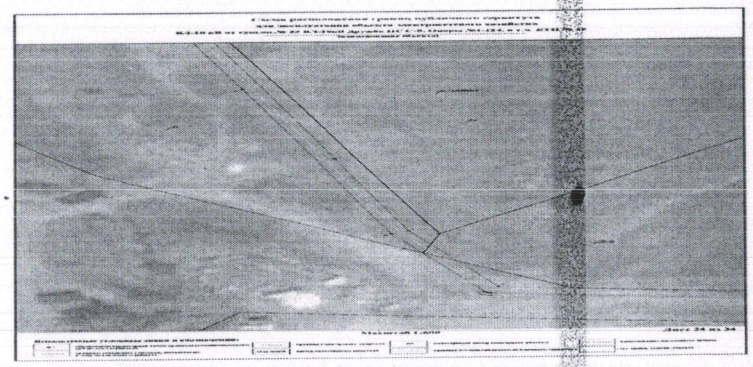
Схема расположения границ публичного сервитута
для эксплуатации объекта электросетевого хозяйства
ВЛ-10 кВ от сущ.оп.№ 22 ВЛ-10кВ Дружба ПС С-5, Опора №1-124, в т.ч. КТП № 19
(наименование объекта)
Масштаб 1:600
Лист 34 из 34

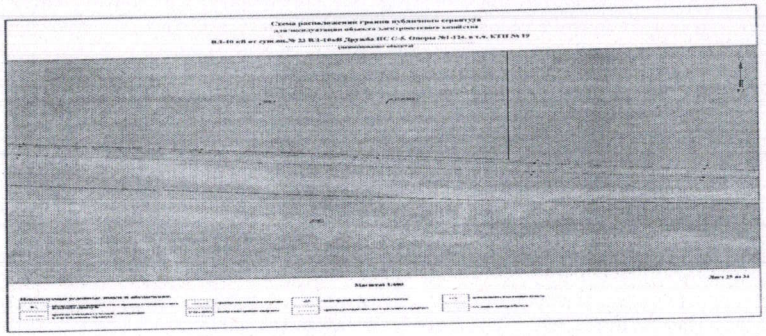
Схема расположения границ публичного сервитута
для эксплуатации объекта электросетевого хозяйства
0.3-10 кВ от сущ.оп.№ 22 0.3-10кВ Дружба ПС С-5, Опоры №1-124, в т.ч. КТП №19
(наименование объекта)
Масштаб 1:400
Лист 27 из 34

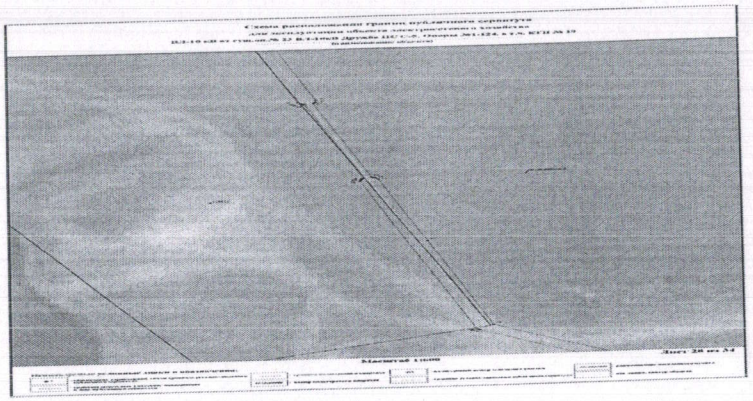
Схема расположения границ публичного сервитута
для эксплуатации объекта электросетевого хозяйства
0.3-10 кВ от сущ.оп.№ 22 0.3-10кВ Дружба ПС С-5, Опоры №1-124, в т.ч. КТП №19
(наименование объекта)
Масштаб 1:400
Лист 28 из 34

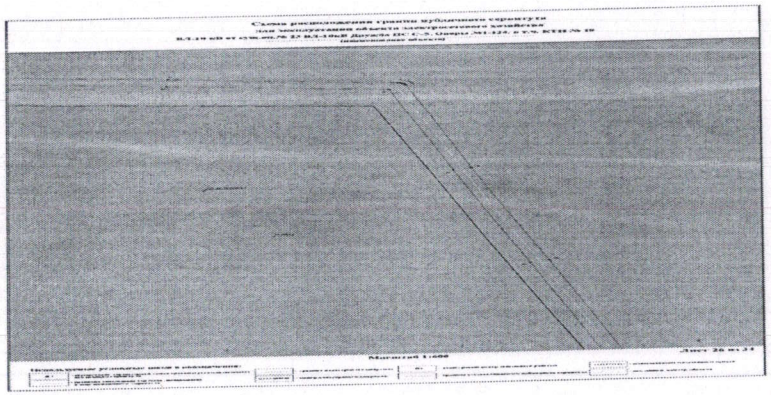
Схема расположения границ публичного сервитута
для эксплуатации объекта электросетевого хозяйства
0.3-10 кВ от сущ.оп.№ 22 0.3-10кВ Дружба ПС С-5, Опоры №1-124, в т.ч. КТП №19
(наименование объекта)
Масштаб 1:400
Лист 26 из 34

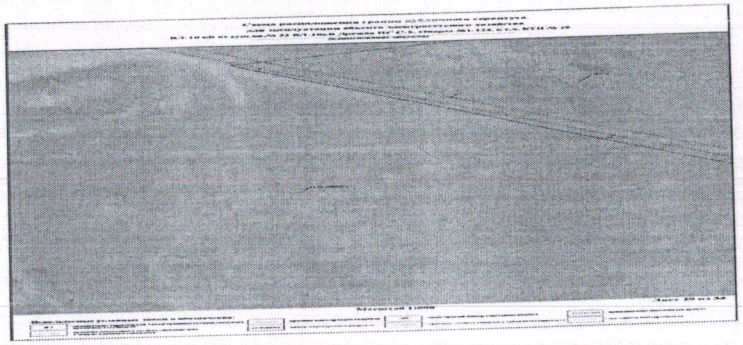
Схема расположения границ публичного сервитута
для эксплуатации объекта электросетевого хозяйства
0.3-10 кВ от сущ.оп.№ 22 0.3-10кВ Дружба ПС С-5, Опоры №1-124, в т.ч. КТП №19
(наименование объекта)
Масштаб 1:400
Лист 29 из 34

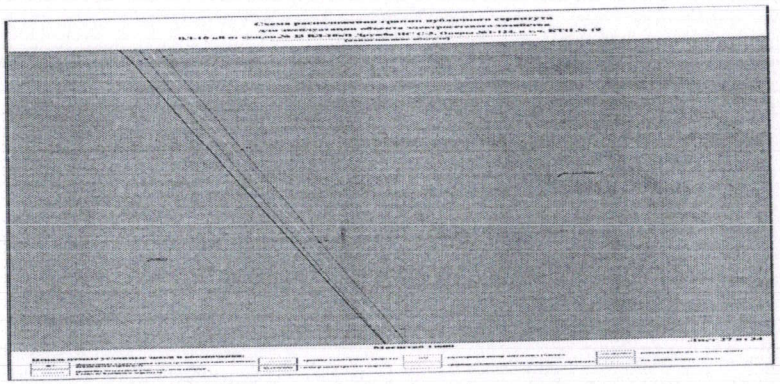
Схема расположения границ публичного сервитута
для эксплуатации объекта электросетевого хозяйства
0.3-10 кВ от сущ.оп.№ 22 0.3-10кВ Дружба ПС С-5, Опоры №1-124, в т.ч. КТП №19
(наименование объекта)
Масштаб 1:400
Лист 27 из 34

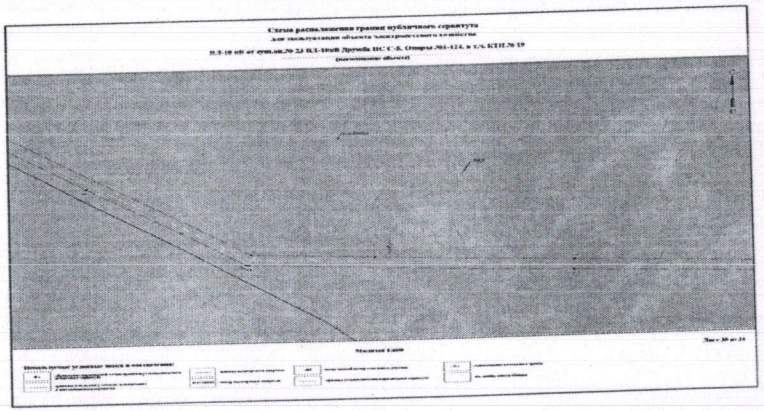
Схема расположения границ публичного сервитута
для эксплуатации объекта электросетевого хозяйства
0.3-10 кВ от сущ.оп.№ 22 0.3-10кВ Дружба ПС С-5, Опоры №1-124, в т.ч. КТП №19
(наименование объекта)
Масштаб 1:400
Лист 30 из 34



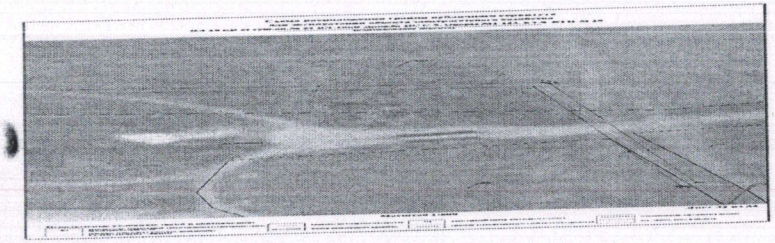

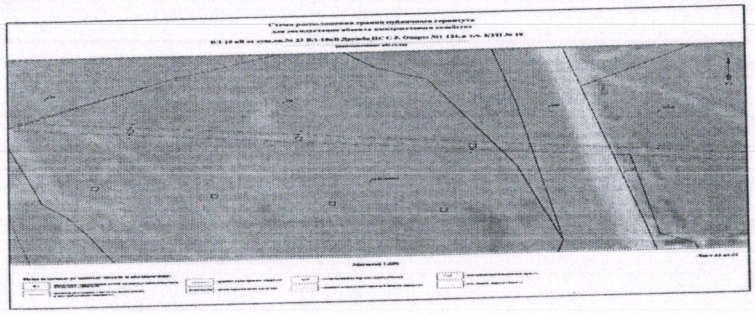

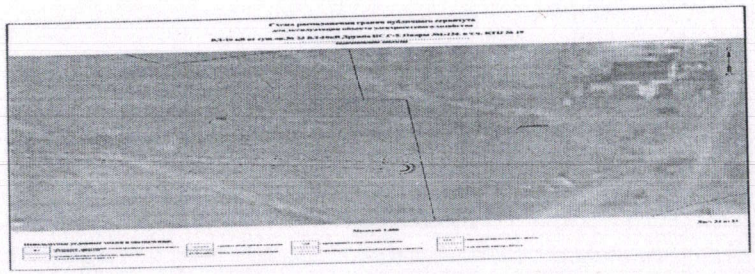

ГРАФИЧЕСКОЕ ОПИСАНИЕ

местоположения границ публичного сервитута

ВЛ-10 кВ от сущ.оп.№ 23 ВЛ-10кВ Дружба ПС С-5. Опоры №1-124. в т.ч. КТП № 19

(наименование объекта, местоположение границ которого описано (далее - объект)

Раздел 1

Сведения об объекте		
№ п/п	Характеристики объекта	Описание характеристик
1	2	3
1	Местоположение объекта	Ростовская область, район Красносулинский
2	Площадь объекта +/- величина погрешности определения площади (Р+/- Дельта Р)	30877 кв.м ± 37.54 кв.м
3	Иные характеристики объекта	Публичный сервитут устанавливается в целях эксплуатации объекта электросетевого хозяйства ВЛ-10 кВ от сущ.оп.№ 23 ВЛ-10кВ Дружба ПС С-5. Опоры №1-124. в т.ч. Комплектная трансформаторная ПС; КТП 10/0,4кВ; 100 кВа; Дисп. № 19. (в соответствии со статьей 3.6 Федерального закона от 25 октября 2001 г. № 137-ФЗ «О введении в действие Земельного кодекса Российской Федерации»); Срок установления публичного сервитута - сорок девять лет (согласно п.1 ст. 39.45 ЗК РФ).

Раздел 2

а	Сведения о местоположении границ объекта				
1. Система координат МСК-61, зона 2					
2. Сведения о характерных точках границ объекта					
Обозначение характерных точек границ	Координаты, м		Метод определения координат характерной точки	Средняя квадратическая погрешность положения характерной точки (M_t), м	Описание обозначения точкина местности (при наличии)
	X	Y			
1	2	3	4	5	6
1	504322.14	2243003.22	Метод спутниковых геодезических измерений (определений)	0.10	–
2	504322.04	2243005.39	Метод спутниковых геодезических измерений (определений)	0.10	–
3	504321.71	2243007.28	Метод спутниковых геодезических измерений (определений)	0.10	–
4	504321.05	2243009.08	Метод спутниковых геодезических измерений (определений)	0.10	–
5	504320.09	2243010.74	Метод спутниковых геодезических измерений (определений)	0.10	–
6	504318.86	2243012.21	Метод спутниковых геодезических измерений (определений)	0.10	–
7	504317.39	2243013.44	Метод спутниковых геодезических измерений (определений)	0.10	–
8	504315.73	2243014.40	Метод спутниковых геодезических измерений (определений)	0.10	–
9	504313.93	2243015.05	Метод спутниковых геодезических измерений (определений)	0.10	–
10	504312.04	2243015.39	Метод спутниковых геодезических измерений (определений)	0.10	–
11	504310.49	2243015.39	Метод спутниковых геодезических измерений (определений)	0.10	–
12	504308.32	2243015.29	Метод спутниковых геодезических измерений (определений)	0.10	–
13	504306.43	2243014.96	Метод спутниковых геодезических измерений (определений)	0.10	–
14	504305.40	2243014.58	Метод спутниковых геодезических измерений (определений)	0.10	–
15	504305.08	2243032.46	Метод спутниковых геодезических измерений (определений)	0.10	–
16	504304.00	2243112.65	Метод спутниковых геодезических измерений (определений)	0.10	–
17	504301.43	2243267.66	Метод спутниковых геодезических измерений (определений)	0.10	–
18	504300.02	2243333.84	Метод спутниковых геодезических измерений (определений)	0.10	–
19	504298.88	2243399.34	Метод спутниковых геодезических измерений (определений)	0.10	–
20	504298.36	2243466.39	Метод спутниковых геодезических измерений (определений)	0.10	–
21	504297.55	2243529.72	Метод спутниковых геодезических измерений (определений)	0.10	–
22	504295.63	2243596.78	Метод спутниковых геодезических измерений (определений)	0.10	–
23	504294.84	2243648.07	Метод спутниковых геодезических измерений (определений)	0.10	–
24	504294.77	2243648.45	Метод спутниковых геодезических измерений (определений)	0.10	–
25	504294.64	2243648.81	Метод спутниковых геодезических измерений (определений)	0.10	–
26	504294.53	2243649.00	Метод спутниковых геодезических измерений (определений)	0.10	–
27	504263.68	2243699.89	Метод спутниковых геодезических измерений (определений)	0.10	–
28	504235.91	2243744.30	Метод спутниковых геодезических измерений (определений)	0.10	–
29	504203.41	2243798.14	Метод спутниковых геодезических измерений (определений)	0.10	–
30	504172.32	2243848.98	Метод спутниковых геодезических измерений (определений)	0.10	–
31	504139.50	2243904.66	Метод спутниковых геодезических измерений (определений)	0.10	–
32	504107.08	2243956.04	Метод спутниковых геодезических измерений (определений)	0.10	–
33	503952.70	2244209.60	Метод спутниковых геодезических измерений (определений)	0.10	–
34	503890.14	2244312.22	Метод спутниковых геодезических измерений (определений)	0.10	–
35	503827.09	2244415.72	Метод спутниковых геодезических измерений (определений)	0.10	–
36	503796.49	2244465.84	Метод спутниковых геодезических измерений (определений)	0.10	–
37	503778.21	2244495.65	Метод спутниковых геодезических измерений (определений)	0.10	–
38	503726.39	2244579.48	Метод спутниковых геодезических измерений (определений)	0.10	–
39	503662.19	2244683.34	Метод спутниковых геодезических измерений (определений)	0.10	–
40	503630.29	2244734.83	Метод спутниковых геодезических измерений (определений)	0.10	–
41	503596.87	2244788.38	Метод спутниковых геодезических измерений (определений)	0.10	–
42	503563.30	2244842.82	Метод спутниковых геодезических измерений (определений)	0.10	–
43	503497.65	2244948.37	Метод спутниковых геодезических измерений (определений)	0.10	–
44	503399.81	2245106.23	Метод спутниковых геодезических измерений (определений)	0.10	–
45	503367.19	2245158.55	Метод спутниковых	0.10	–

			геодезических измерений (определений)		
46	503335.16	2245210.39	Метод спутниковых геодезических измерений (определений)	0.10	–
47	503302.18	2245263.58	Метод спутниковых геодезических измерений (определений)	0.10	–
48	503274.57	2245307.89	Метод спутниковых геодезических измерений (определений)	0.10	–
49	503251.30	2245348.31	Метод спутниковых геодезических измерений (определений)	0.10	–
50	503223.34	2245393.18	Метод спутниковых геодезических измерений (определений)	0.10	–
51	503194.46	2245439.10	Метод спутниковых геодезических измерений (определений)	0.10	–
52	503163.48	2245488.83	Метод спутниковых геодезических измерений (определений)	0.10	–
53	503132.16	2245538.39	Метод спутниковых геодезических измерений (определений)	0.10	–
54	503067.76	2245641.80	Метод спутниковых геодезических измерений (определений)	0.10	–
55	503034.18	2245695.50	Метод спутниковых геодезических измерений (определений)	0.10	–
56	503001.15	2245748.25	Метод спутниковых геодезических измерений (определений)	0.10	–
57	502967.01	2245802.61	Метод спутниковых геодезических измерений (определений)	0.10	–
58	502935.55	2245853.46	Метод спутниковых геодезических измерений (определений)	0.10	–
59	502901.61	2245907.98	Метод спутниковых геодезических измерений (определений)	0.10	–
60	502869.41	2245959.58	Метод спутниковых геодезических измерений (определений)	0.10	–
61	502836.30	2246011.92	Метод спутниковых геодезических измерений (определений)	0.10	–
62	502803.43	2246064.98	Метод спутниковых геодезических измерений (определений)	0.10	–
63	502774.22	2246111.83	Метод спутниковых геодезических измерений (определений)	0.10	–
64	502732.48	2246161.08	Метод спутниковых геодезических измерений (определений)	0.10	–
65	502698.42	2246201.56	Метод спутниковых геодезических измерений (определений)	0.10	–
66	502568.45	2246354.95	Метод спутниковых геодезических измерений (определений)	0.10	–
67	502537.66	2246391.17	Метод спутниковых геодезических измерений (определений)	0.10	–
68	502543.15	2246416.57	Метод спутниковых геодезических измерений (определений)	0.10	–
69	502550.88	2246452.53	Метод спутниковых геодезических измерений (определений)	0.10	–
70	502576.84	2246567.96	Метод спутниковых	0.10	–

			геодезических измерений (определений)		
71	502576.84	2246568.35	Метод спутниковых геодезических измерений (определений)	0.10	–
72	502576.77	2246568.72	Метод спутниковых геодезических измерений (определений)	0.10	–
73	502576.64	2246569.08	Метод спутниковых геодезических измерений (определений)	0.10	–
74	502576.45	2246569.42	Метод спутниковых геодезических измерений (определений)	0.10	–
75	502576.20	2246569.71	Метод спутниковых геодезических измерений (определений)	0.10	–
76	502575.91	2246569.96	Метод спутниковых геодезических измерений (определений)	0.10	–
77	502575.57	2246570.15	Метод спутниковых геодезических измерений (определений)	0.10	–
78	502477.26	2246604.91	Метод спутниковых геодезических измерений (определений)	0.10	–
79	502423.88	2246623.25	Метод спутниковых геодезических измерений (определений)	0.10	–
80	502372.17	2246641.52	Метод спутниковых геодезических измерений (определений)	0.10	–
81	502266.55	2246678.09	Метод спутниковых геодезических измерений (определений)	0.10	–
82	502104.01	2246734.58	Метод спутниковых геодезических измерений (определений)	0.10	–
83	502054.61	2246751.77	Метод спутниковых геодезических измерений (определений)	0.10	–
84	502016.21	2246772.27	Метод спутниковых геодезических измерений (определений)	0.10	–
85	502010.35	2246831.20	Метод спутниковых геодезических измерений (определений)	0.10	–
86	502005.53	2246887.23	Метод спутниковых геодезических измерений (определений)	0.10	–
87	502000.63	2246942.99	Метод спутниковых геодезических измерений (определений)	0.10	–
88	501996.09	2246993.26	Метод спутниковых геодезических измерений (определений)	0.10	–
89	501991.24	2247046.01	Метод спутниковых геодезических измерений (определений)	0.10	–
90	501986.90	2247096.37	Метод спутниковых геодезических измерений (определений)	0.10	–
91	501982.20	2247147.90	Метод спутниковых геодезических измерений (определений)	0.10	–
92	501982.13	2247148.27	Метод спутниковых геодезических измерений (определений)	0.10	–
93	501982.00	2247148.63	Метод спутниковых геодезических измерений (определений)	0.10	–
94	501981.81	2247148.97	Метод спутниковых геодезических измерений (определений)	0.10	–
95	501981.56	2247149.26	Метод спутниковых	0.10	–

			геодезических измерений (определений)		
96	501981.27	2247149.51	Метод спутниковых геодезических измерений (определений)	0.10	–
97	501980.94	2247149.70	Метод спутниковых геодезических измерений (определений)	0.10	–
98	501980.60	2247149.82	Метод спутниковых геодезических измерений (определений)	0.10	–
99	501927.40	2247164.54	Метод спутниковых геодезических измерений (определений)	0.10	–
100	501867.48	2247181.93	Метод спутниковых геодезических измерений (определений)	0.10	–
101	501806.53	2247198.62	Метод спутниковых геодезических измерений (определений)	0.10	–
102	501745.19	2247215.71	Метод спутниковых геодезических измерений (определений)	0.10	–
103	501683.63	2247232.80	Метод спутниковых геодезических измерений (определений)	0.10	–
104	501624.07	2247249.31	Метод спутниковых геодезических измерений (определений)	0.10	–
105	501585.35	2247259.98	Метод спутниковых геодезических измерений (определений)	0.10	–
106	501584.25	2247259.79	Метод спутниковых геодезических измерений (определений)	0.10	–
107	501583.92	2247259.67	Метод спутниковых геодезических измерений (определений)	0.10	–
108	501583.62	2247259.50	Метод спутниковых геодезических измерений (определений)	0.10	–
109	501583.36	2247259.28	Метод спутниковых геодезических измерений (определений)	0.10	–
110	501535.39	2247272.36	Метод спутниковых геодезических измерений (определений)	0.10	–
111	501535.27	2247272.69	Метод спутниковых геодезических измерений (определений)	0.10	–
112	501535.09	2247273.00	Метод спутниковых геодезических измерений (определений)	0.10	–
113	501534.87	2247273.26	Метод спутниковых геодезических измерений (определений)	0.10	–
114	501534.04	2247273.97	Метод спутниковых геодезических измерений (определений)	0.10	–
115	501494.32	2247284.92	Метод спутниковых геодезических измерений (определений)	0.10	–
116	501440.54	2247299.58	Метод спутниковых геодезических измерений (определений)	0.10	–
117	501381.39	2247386.12	Метод спутниковых геодезических измерений (определений)	0.10	–
118	501286.23	2247525.84	Метод спутниковых геодезических измерений (определений)	0.10	–
119	501284.39	2247565.29	Метод спутниковых геодезических измерений (определений)	0.10	–
120	501281.22	2247629.34	Метод спутниковых	0.10	–

			геодезических измерений (определений)		
121	501278.50	2247688.62	Метод спутниковых геодезических измерений (определений)	0.10	–
122	501275.60	2247748.74	Метод спутниковых геодезических измерений (определений)	0.10	–
123	501272.62	2247807.69	Метод спутниковых геодезических измерений (определений)	0.10	–
124	501267.06	2247927.80	Метод спутниковых геодезических измерений (определений)	0.10	–
125	501264.45	2247983.84	Метод спутниковых геодезических измерений (определений)	0.10	–
126	501262.27	2248034.99	Метод спутниковых геодезических измерений (определений)	0.10	–
127	501262.20	2248035.46	Метод спутниковых геодезических измерений (определений)	0.10	–
128	501262.07	2248035.82	Метод спутниковых геодезических измерений (определений)	0.10	–
129	501261.88	2248036.16	Метод спутниковых геодезических измерений (определений)	0.10	–
130	501261.63	2248036.45	Метод спутниковых геодезических измерений (определений)	0.10	–
131	501261.34	2248036.70	Метод спутниковых геодезических измерений (определений)	0.10	–
132	501261.01	2248036.89	Метод спутниковых геодезических измерений (определений)	0.10	–
133	501260.71	2248037.00	Метод спутниковых геодезических измерений (определений)	0.10	–
134	501223.20	2248048.06	Метод спутниковых геодезических измерений (определений)	0.10	–
135	501186.36	2248058.67	Метод спутниковых геодезических измерений (определений)	0.10	–
136	501149.55	2248069.66	Метод спутниковых геодезических измерений (определений)	0.10	–
137	501143.91	2248121.78	Метод спутниковых геодезических измерений (определений)	0.10	–
138	501137.75	2248175.85	Метод спутниковых геодезических измерений (определений)	0.10	–
139	501124.46	2248291.24	Метод спутниковых геодезических измерений (определений)	0.10	–
140	501111.92	2248401.99	Метод спутниковых геодезических измерений (определений)	0.10	–
141	501107.78	2248436.76	Метод спутниковых геодезических измерений (определений)	0.10	–
142	501105.82	2248443.66	Метод спутниковых геодезических измерений (определений)	0.10	–
143	501105.12	2248444.46	Метод спутниковых геодезических измерений (определений)	0.10	–
144	501104.85	2248444.68	Метод спутниковых геодезических измерений (определений)	0.10	–
145	501104.55	2248444.86	Метод спутниковых	0.10	–

			геодезических измерений (определений)		
146	501104.22	2248444.98	Метод спутниковых геодезических измерений (определений)	0.10	–
147	501103.88	2248445.04	Метод спутниковых геодезических измерений (определений)	0.10	–
148	501103.53	2248445.04	Метод спутниковых геодезических измерений (определений)	0.10	–
149	501103.19	2248444.98	Метод спутниковых геодезических измерений (определений)	0.10	–
150	501102.86	2248444.86	Метод спутниковых геодезических измерений (определений)	0.10	–
151	501102.56	2248444.68	Метод спутниковых геодезических измерений (определений)	0.10	–
152	501102.29	2248444.46	Метод спутниковых геодезических измерений (определений)	0.10	–
153	501102.07	2248444.19	Метод спутниковых геодезических измерений (определений)	0.10	–
154	501101.89	2248443.89	Метод спутниковых геодезических измерений (определений)	0.10	–
155	501101.77	2248443.56	Метод спутниковых геодезических измерений (определений)	0.10	–
156	501101.71	2248443.22	Метод спутниковых геодезических измерений (определений)	0.10	–
157	501101.59	2248442.44	Метод спутниковых геодезических измерений (определений)	0.10	–
158	501103.44	2248436.06	Метод спутниковых геодезических измерений (определений)	0.10	–
159	501107.55	2248401.49	Метод спутниковых геодезических измерений (определений)	0.10	–
160	501113.61	2248347.20	Метод спутниковых геодезических измерений (определений)	0.10	–
161	501126.82	2248231.75	Метод спутниковых геодезических измерений (определений)	0.10	–
162	501139.54	2248121.30	Метод спутниковых геодезических измерений (определений)	0.10	–
163	501145.33	2248067.73	Метод спутниковых геодезических измерений (определений)	0.10	–
164	501145.40	2248067.40	Метод спутниковых геодезических измерений (определений)	0.10	–
165	501145.53	2248067.04	Метод спутниковых геодезических измерений (определений)	0.10	–
166	501145.72	2248066.71	Метод спутниковых геодезических измерений (определений)	0.10	–
167	501145.97	2248066.41	Метод спутниковых геодезических измерений (определений)	0.10	–
168	501146.26	2248066.17	Метод спутниковых геодезических измерений (определений)	0.10	–
169	501146.59	2248065.98	Метод спутниковых геодезических измерений (определений)	0.10	–
170	501146.88	2248065.87	Метод спутниковых	0.10	–

			геодезических измерений (определений)		
171	501185.11	2248054.45	Метод спутниковых геодезических измерений (определений)	0.10	–
172	501221.97	2248043.84	Метод спутниковых геодезических измерений (определений)	0.10	–
173	501257.95	2248033.23	Метод спутниковых геодезических измерений (определений)	0.10	–
174	501260.05	2247983.65	Метод спутниковых геодезических измерений (определений)	0.10	–
175	501268.22	2247807.48	Метод спутниковых геодезических измерений (определений)	0.10	–
176	501271.21	2247748.53	Метод спутниковых геодезических измерений (определений)	0.10	–
177	501276.82	2247629.13	Метод спутниковых геодезических измерений (определений)	0.10	–
178	501281.87	2247525.02	Метод спутниковых геодезических измерений (определений)	0.10	–
179	501281.94	2247524.55	Метод спутниковых геодезических измерений (определений)	0.10	–
180	501282.07	2247524.19	Метод спутниковых геодезических измерений (определений)	0.10	–
181	501282.24	2247523.89	Метод спутниковых геодезических измерений (определений)	0.10	–
182	501315.95	2247474.22	Метод спутниковых геодезических измерений (определений)	0.10	–
183	501349.51	2247424.90	Метод спутниковых геодезических измерений (определений)	0.10	–
184	501406.19	2247341.95	Метод спутниковых геодезических измерений (определений)	0.10	–
185	501437.37	2247296.43	Метод спутниковых геодезических измерений (определений)	0.10	–
186	501437.63	2247296.12	Метод спутниковых геодезических измерений (определений)	0.10	–
187	501437.92	2247295.87	Метод спутниковых геодезических измерений (определений)	0.10	–
188	501438.25	2247295.68	Метод спутниковых геодезических измерений (определений)	0.10	–
189	501438.60	2247295.55	Метод спутниковых геодезических измерений (определений)	0.10	–
190	501532.87	2247269.73	Метод спутниковых геодезических измерений (определений)	0.10	–
191	501533.61	2247269.86	Метод спутниковых геодезических измерений (определений)	0.10	–
192	501533.97	2247269.92	Метод спутниковых геодезических измерений (определений)	0.10	–
193	501534.30	2247270.04	Метод спутниковых геодезических измерений (определений)	0.10	–
194	501534.60	2247270.21	Метод спутниковых геодезических измерений (определений)	0.10	–
195	501534.86	2247270.43	Метод спутниковых	0.10	–

			геодезических измерений (определений)		
196	501582.83	2247257.35	Метод спутниковых геодезических измерений (определений)	0.10	–
197	501582.95	2247257.01	Метод спутниковых геодезических измерений (определений)	0.10	–
198	501583.13	2247256.71	Метод спутниковых геодезических измерений (определений)	0.10	–
199	501583.35	2247256.44	Метод спутниковых геодезических измерений (определений)	0.10	–
200	501584.18	2247255.74	Метод спутниковых геодезических измерений (определений)	0.10	–
201	501805.35	2247194.38	Метод спутниковых геодезических измерений (определений)	0.10	–
202	501866.27	2247177.70	Метод спутниковых геодезических измерений (определений)	0.10	–
203	501926.19	2247160.31	Метод спутниковых геодезических измерений (определений)	0.10	–
204	501977.96	2247145.99	Метод спутниковых геодезических измерений (определений)	0.10	–
205	501982.52	2247095.99	Метод спутниковых геодезических измерений (определений)	0.10	–
206	501986.86	2247045.62	Метод спутниковых геодезических измерений (определений)	0.10	–
207	501991.70	2246992.86	Метод спутниковых геодезических измерений (определений)	0.10	–
208	502005.96	2246830.80	Метод спутниковых геодезических измерений (определений)	0.10	–
209	502011.95	2246770.66	Метод спутниковых геодезических измерений (определений)	0.10	–
210	502012.01	2246770.31	Метод спутниковых геодезических измерений (определений)	0.10	–
211	502012.14	2246769.95	Метод спутниковых геодезических измерений (определений)	0.10	–
212	502012.33	2246769.62	Метод спутниковых геодезических измерений (определений)	0.10	–
213	502012.58	2246769.32	Метод спутниковых геодезических измерений (определений)	0.10	–
214	502012.87	2246769.08	Метод спутниковых геодезических измерений (определений)	0.10	–
215	502052.79	2246747.75	Метод спутниковых геодезических измерений (определений)	0.10	–
216	502052.99	2246747.68	Метод спутниковых геодезических измерений (определений)	0.10	–
217	502151.47	2246713.36	Метод спутниковых геодезических измерений (определений)	0.10	–
218	502210.49	2246692.83	Метод спутниковых геодезических измерений (определений)	0.10	–
219	502370.71	2246637.37	Метод спутниковых геодезических измерений (определений)	0.10	–
220	502422.42	2246619.10	Метод спутниковых	0.10	–

			геодезических измерений (определений)		
221	502475.81	2246600.76	Метод спутниковых геодезических измерений (определений)	0.10	–
222	502523.24	2246583.98	Метод спутниковых геодезических измерений (определений)	0.10	–
223	502572.07	2246566.73	Метод спутниковых геодезических измерений (определений)	0.10	–
224	502560.51	2246515.48	Метод спутниковых геодезических измерений (определений)	0.10	–
225	502546.58	2246453.49	Метод спутниковых геодезических измерений (определений)	0.10	–
226	502533.09	2246390.77	Метод спутниковых геодезических измерений (определений)	0.10	–
227	502533.09	2246390.38	Метод спутниковых геодезических измерений (определений)	0.10	–
228	502533.15	2246390.00	Метод спутниковых геодезических измерений (определений)	0.10	–
229	502533.28	2246389.64	Метод спутниковых геодезических измерений (определений)	0.10	–
230	502533.48	2246389.31	Метод спутниковых геодезических измерений (определений)	0.10	–
231	502653.15	2246248.11	Метод спутниковых геодезических измерений (определений)	0.10	–
232	502695.06	2246198.73	Метод спутниковых геодезических измерений (определений)	0.10	–
233	502729.12	2246158.24	Метод спутниковых геодезических измерений (определений)	0.10	–
234	502770.64	2246109.27	Метод спутниковых геодезических измерений (определений)	0.10	–
235	502832.56	2246009.59	Метод спутниковых геодезических измерений (определений)	0.10	–
236	502865.68	2245957.24	Метод спутниковых геодезических измерений (определений)	0.10	–
237	502963.27	2245800.29	Метод спутниковых геодезических измерений (определений)	0.10	–
238	503095.25	2245589.20	Метод спутниковых геодезических измерений (определений)	0.10	–
239	503128.43	2245536.05	Метод спутниковых геодезических измерений (определений)	0.10	–
240	503159.74	2245486.49	Метод спутниковых геодезических измерений (определений)	0.10	–
241	503190.73	2245436.77	Метод спутниковых геодезических измерений (определений)	0.10	–
242	503219.61	2245390.85	Метод спутниковых геодезических измерений (определений)	0.10	–
243	503247.50	2245346.08	Метод спутниковых геодезических измерений (определений)	0.10	–
244	503270.77	2245305.66	Метод спутниковых геодезических измерений (определений)	0.10	–
245	503363.45	2245156.23	Метод спутниковых	0.10	–

			геодезических измерений (определений)		
246	503396.07	2245103.91	Метод спутниковых геодезических измерений (определений)	0.10	-
247	503429.41	2245049.92	Метод спутниковых геодезических измерений (определений)	0.10	-
248	503462.16	2244997.17	Метод спутниковых геодезических измерений (определений)	0.10	-
249	503526.23	2244894.00	Метод спутниковых геодезических измерений (определений)	0.10	-
250	503559.55	2244840.51	Метод спутниковых геодезических измерений (определений)	0.10	-
251	503593.13	2244786.07	Метод спутниковых геодезических измерений (определений)	0.10	-
252	503626.55	2244732.51	Метод спутниковых геодезических измерений (определений)	0.10	-
253	503753.83	2244526.59	Метод спутниковых геодезических измерений (определений)	0.10	-
254	503774.46	2244493.34	Метод спутниковых геодезических измерений (определений)	0.10	-
255	503855.34	2244360.83	Метод спутниковых геодезических измерений (определений)	0.10	-
256	503917.95	2244258.12	Метод спутниковых геодезических измерений (определений)	0.10	-
257	504015.99	2244097.32	Метод спутниковых геодезических измерений (определений)	0.10	-
258	504103.33	2243953.74	Метод спутниковых геодезических измерений (определений)	0.10	-
259	504135.73	2243902.40	Метод спутниковых геодезических измерений (определений)	0.10	-
260	504168.54	2243846.73	Метод спутниковых геодезических измерений (определений)	0.10	-
261	504199.65	2243795.86	Метод спутниковых геодезических измерений (определений)	0.10	-
262	504232.15	2243742.01	Метод спутниковых геодезических измерений (определений)	0.10	-
263	504259.92	2243697.60	Метод спутниковых геодезических измерений (определений)	0.10	-
264	504290.45	2243647.25	Метод спутниковых геодезических измерений (определений)	0.10	-
265	504291.23	2243596.69	Метод спутниковых геодезических измерений (определений)	0.10	-
266	504293.15	2243529.65	Метод спутниковых геодезических измерений (определений)	0.10	-
267	504293.96	2243466.35	Метод спутниковых геодезических измерений (определений)	0.10	-
268	504294.48	2243399.30	Метод спутниковых геодезических измерений (определений)	0.10	-
269	504295.62	2243333.76	Метод спутниковых геодезических измерений (определений)	0.10	-
270	504297.03	2243267.59	Метод спутниковых	0.10	-

			геодезических измерений (определений)		
271	504297.98	2243205.38	Метод спутниковых геодезических измерений (определений)	0.10	-
272	504298.71	2243159.67	Метод спутниковых геодезических измерений (определений)	0.10	-
273	504299.60	2243112.59	Метод спутниковых геодезических измерений (определений)	0.10	-
274	504300.12	2243070.92	Метод спутниковых геодезических измерений (определений)	0.10	-
275	504300.68	2243032.39	Метод спутниковых геодезических измерений (определений)	0.10	-
276	504301.05	2243011.58	Метод спутниковых геодезических измерений (определений)	0.10	-
277	504300.26	2243010.64	Метод спутниковых геодезических измерений (определений)	0.10	-
278	504299.31	2243008.98	Метод спутниковых геодезических измерений (определений)	0.10	-
279	504298.65	2243007.18	Метод спутниковых геодезических измерений (определений)	0.10	-
280	504298.32	2243005.29	Метод спутниковых геодезических измерений (определений)	0.10	-
281	504298.32	2243003.74	Метод спутниковых геодезических измерений (определений)	0.10	-
282	504298.41	2243001.58	Метод спутниковых геодезических измерений (определений)	0.10	-
283	504298.75	2242999.69	Метод спутниковых геодезических измерений (определений)	0.10	-
284	504299.40	2242997.89	Метод спутниковых геодезических измерений (определений)	0.10	-
285	504300.36	2242996.22	Метод спутниковых геодезических измерений (определений)	0.10	-
286	504301.59	2242994.76	Метод спутниковых геодезических измерений (определений)	0.10	-
287	504303.06	2242993.52	Метод спутниковых геодезических измерений (определений)	0.10	-
288	504304.72	2242992.56	Метод спутниковых геодезических измерений (определений)	0.10	-
289	504306.53	2242991.91	Метод спутниковых геодезических измерений (определений)	0.10	-
290	504308.41	2242991.58	Метод спутниковых геодезических измерений (определений)	0.10	-
291	504309.97	2242991.58	Метод спутниковых геодезических измерений (определений)	0.10	-
292	504312.14	2242991.67	Метод спутниковых геодезических измерений (определений)	0.10	-
293	504314.02	2242992.01	Метод спутниковых геодезических измерений (определений)	0.10	-
294	504315.83	2242992.66	Метод спутниковых геодезических измерений (определений)	0.10	-
295	504317.49	2242993.62	Метод спутниковых	0.10	-

			геодезических измерений (определений)		
296	504318.96	2242994.85	Метод спутниковых геодезических измерений (определений)	0.10	–
297	504320.19	2242996.32	Метод спутниковых геодезических измерений (определений)	0.10	–
298	504321.15	2242997.98	Метод спутниковых геодезических измерений (определений)	0.10	–
299	504321.80	2242999.78	Метод спутниковых геодезических измерений (определений)	0.10	–
300	504322.14	2243001.67	Метод спутниковых геодезических измерений (определений)	0.10	–
1	504322.14	2243003.22	Метод спутниковых геодезических измерений (определений)	0.10	–

3. Сведения о характерных точках части (частей) границы объекта

Обозначение характерных точек части границы	Координаты, м		Метод определения координат характерной точки	Средняя квадратическая погрешность положения характерной точки (M_t), м	Описание обозначения точки на местности (при наличии)
	X	Y			
1	2	3	4	5	6
–	–	–	–	–	–

Заместитель начальника Управления
земельно-имущественных отношений
и муниципального заказа
Красносулинского района

Н.В. Кияненко